











Routekaart windenergie op zee 21 GW

met routes van het net op zee



Legenda

-  Platform net op zee
-  Aansluiting hoogspanningsnet
-  Windenergiegebieden
-  Windparken in aanbouw
-  Windparken in gebruik
-  Kabel- en waterstofroute in onderzoek
-  Kabelroute in onderzoek
-  Waterstofroute in onderzoek
-  Kabelroute in procedure
-  Kabelroute definitief/in aanleg
-  Kabelroute in gebruik

Toelichting

In onderzoek

We onderzoeken de route en hoe we die aanleggen.

In procedure

De route is duidelijk en we wachten op een vergunning.

Definitief/In aanleg

Alles staat vast en we leggen de route aan.